

REFERAT Økonomiudvalget 2012-2025 d. 08-10-2018

Mødedato Mandag d. 08. oktober 2018 kl. 09:00

Mødested Borgmesterens mødelokale

Mødedeltagere Jesper Frost Rasmussen, Henrik Vallø, Diana Mose Olsen, Karen Sandrini, Søren Heide Lambertsen (Afbud), May-Britt Andrea Andersen (Afbud), John Snedker, Jakob Lose, Olfert Krog, Peder Tørnqvist

Indholdsfortegnelse

Godkendelse af dagsorden.....	3
Grundkapital fordeling af bortfaldet projekt - Stormgade 39.....	4
Forslag til kommuneplanændring nr. 2018.20, lokalplan 10-030-0006 og tilhørende miljørapport fo	7
Esbjerg Kommunes høringssvar til revurdering af udpegede risikoområder til oversvømmelseslove	11
Indsatsplan for Gredstedbro, Vilslev, Jernvedlund vandværker og Hunderup Kildeplads.....	13
Lukket: Salg af areal ved Strandvænget i Sædding.....	17
Lukket: Salg af 14 grunde og 1 storparcel i Nørregårdsparken Etape III i Andrup.....	18
Lukket: Salg af 24 grunde i Marbækparken Etape II i Hjerting.....	19
Lukket: Flytning af hjælpemiddeldepot.....	20
Lukket: informationer, forespørgsler og meddelelser.....	21

Punkt 1: Godkendelse af dagsorden

Beslutning Økonomiudvalget den 08-10-2018

Godkendt.

Punkt 2: Grundkapital fordeling af bortfaldet projekt - Stormgade 39

18/23995

Indledning

For at understøtte Esbjerg Kommunes Vision 2020 og Vækststrategi afsatte Byrådet i forbindelse med budgetaftalen 2018-2021 25 mio. kr. til grundkapital til alment nybyggeri.

Dette er for at nedbringe boligorganisationernes ventelister samt skabe flere attraktive og gode boliger, der opfylder borgernes behov uanset alder, indkomst og sociale forhold.

Byrådet besluttede den 18. december 2017, at boligorganisationerne kunne fremsende Skema A ansøgninger på 6 projekter herunder projekt beliggende Stormgade 39. Dette projekt er bortfaldet. Projektets afsatte midler foreslås nu udmøntet ved denne sag, hvor midlerne foreslås tildelt projekt beliggende i Grønlandsparken.

Sagsfremstilling

Ved budgetforliget for budget 2018-2021 indgik forligspartierne aftale om yderligere grundkapital på 25 mio. kr. til almene boliger i Esbjerg Kommune med henblik på etableringen af flere familieboliger og ungdomsboliger.

På baggrund af drøftelser mellem Teknik & Miljø og boligorganisationerne på dialogmøderne i 2017 blev projektet med 12 almene familieboliger beliggende Stormgade 39 indstillet til godkendelse for fremsendelse af Skema A. Dette blev godkendt af Byrådet den 18. december 2017.

Projektet indeholdte 12 familieboliger á 90 m², svarende til en kommunal grundkapital på 2.096.280 kr.

Efterfølgende er projektet bortfaldet, da grundprisen blev for høj og projektet derved ikke kunne realiseres under det fastsatte maksimumsbeløb.

På baggrund af dialog mellem Teknik & Miljø og boligorganisationerne i 2017, er der lagt vægt på følgende kriterier som grundlag for udmøntningen:

- Projekter der understøtter kommunens Vision 2020 om 120.000 indbyggere og 10.000 studerende.
- Opmærksomhed på at skabe flere almene boliger i kommunens mindre byer og gerne projekter som indeholder spændende/nyt byggeri.
- Projekter der understøtter storbylivet.
- Projekter på arealer/grunde, hvor kommunen har nedlagt institutioner.

Med udgangspunkt i ovenstående kriterier, og drøftelse på dialogmødet den 11. juni 2018, er ønsket fra boligorganisationerne, at Boligforeningen 32's projekt i Grønlandsparken får tilført grundkapitalen fra Stormgade projektet.

Esbjerg Kommune opsagde med udgangen af 2017 lejemålet af institutionen beliggende i Grønlandsparken. Opsigelsen medfører et tab for Boligforeningen 32, som vil påvirke de øvrige beboere i boligforeningen. Boligforeningen har i denne

forbindelse ansøgt om grundkapital til opførelse af 26 tæt/lav boliger, dette blev bevilliget af Byrådet 19. marts 2018.

Samlet kan der opføres 36 boliger på grunden, hvoraf de resterende 10 boliger ønskes finansieret af det bortfaldte projekt.

Ved opførelse af almene rækkehuse placeret i et større område med private parcelhuse afsluttes delområdet med almene boliger i Grønlandsparken.

Lovgrundlag, planer mv.

Almenboliglovens § 29 – Pantsætning.

Almenboliglovens § 107 – Gebyr støttesagsbehandling.

Almenboliglovens § 115 – Nybyggeri.

Almenboliglovens § 118 – Finansiering.

Almenboliglovens § 118a – Finansiering.

Almenboliglovens § 127 – Garantier.

Kommunestyrelseslovens § 41 - Beslutning om optagelse af lån og påtegning af garantiforpligtelser.

Lokalplans ændring.

Økonomi

Udmøntningen af grundkapital til ovenstående projekt finansieres af de midler, der var afsat til grundkapital til projektet i Stormgade.

Til og med 2018 er den kommunale grundkapital 10% af den maksimale anlægssum, fra 2019 og frem ændre den kommunale grundkapital til mellem 8 og 12%.

Til Stormgade projektet var der afsat grundkapital på 2.096.280 kr. Udvidelse af Grønlandsparken projektet er beregnet til en grundkapital 2.170.300 kr., merudgiften på 74.020 kr. finansieres indenfor egen ramme.

Almene familieboliger må gennemsnitlig for en afdeling ikke overstige 110 m² pr. bolig. Den enkelte boligs areal kan ikke overstige 115 m².

For familieboliger er maksimumbeløbet pr. m² 18.720 kr., hertil kommer energitillæg på op til 1.010 kr. pr. m².

Til finansiering optages realkreditlån, som Esbjerg Kommune skal yde garanti for. Garantien stilles for den del af lånet, som ligger ud over 60 % af den værdi, der fastsættes af långiver.

Kompetencer

Økonomiudvalget > Byrådet

Planmæssige konsekvenser

I forbindelse med tidligere godkendelse af almene familieboliger i Grønlandsparken er der igangsat lokalplans udarbejdelse.

Indstilling

Direktionen indstiller, at det indstilles til Byrådet, at

1. der gives tilsagn til, at Boligforeningen 32 kan fremsende skema A ansøgning for det samlede Grønlandspark projekt.
2. projektet godkendes endeligt ved skema A ansøgning.

Beslutning Økonomiudvalget den 08-10-2018

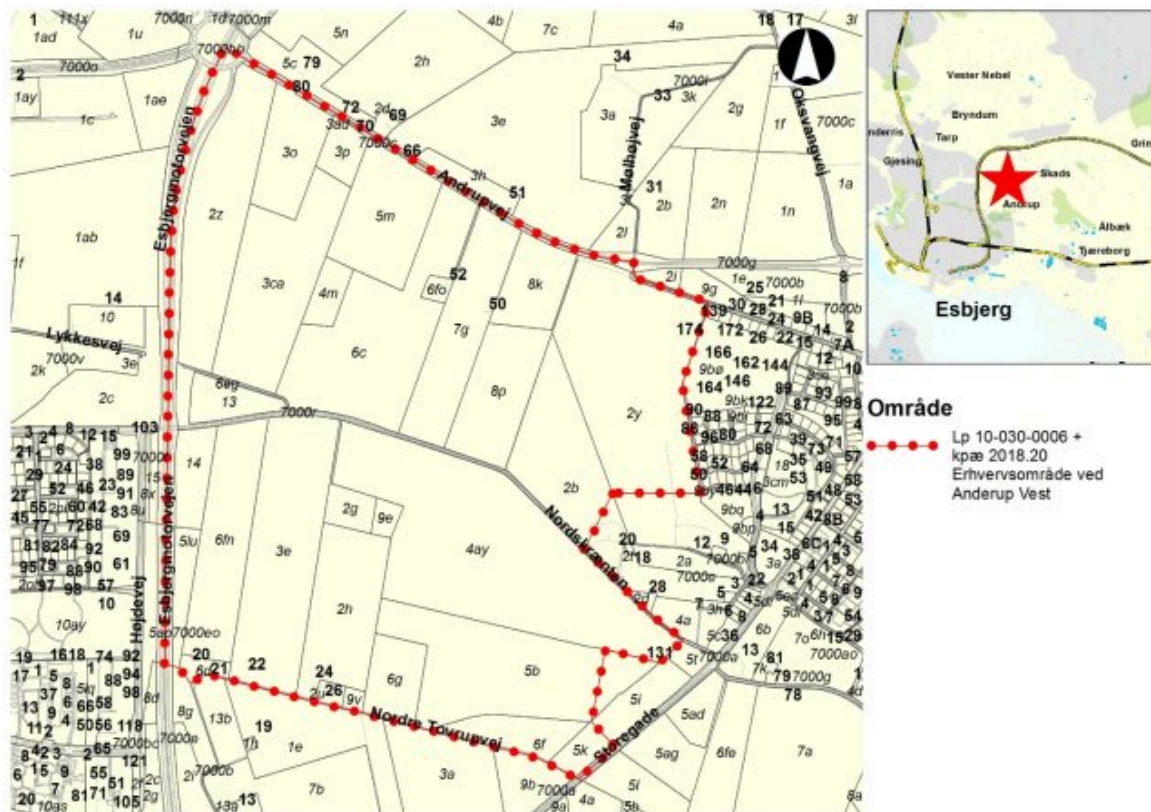
Godkendt.

Punkt 3: Forslag til kommuneplanændring nr. 2018.20, lokalplan 10-030-0006 og tilhørende miljørapport for datacenter ved Andrup i Esbjerg

18/21183

Indledning

En virksomhed ønsker at etablere et datacenter med tilknyttede funktioner i Esbjerg. Det fremlagte forslag til kommuneplanændring, lokalplan og miljørapport fremlægges til godkendelse med henblik på offentlig høring.



I forbindelse med sagen er der gennemført en indkaldelse af ideer til planlægningen og afgrænsning af indholdet i miljørapporten/miljøkonsekvensrapporten (VVM).

Sagsfremstilling

Projektområdet omfatter et område på cirka 214 hektar, der ligger mellem Andrup og E20-motorvejen. I dag anvendes området primært som opdyrket landbrugsareal. Der ligger desuden spredte bolig- og landbrugsbebyggelser i området.

Projektet omfatter et datacenter med en række datahaller, nødstrømsanlæg, portneranlæg og administrations-, logistik- og servicebygninger, der placeres i den nordlige del af området. Dertil kommer en højspændings- og transformerstation. Der etableres interne køreveje i området og et større areal friholdes for bebyggelse med henblik på at etablere et bassin til at forsinke regnvand.

Idéhøring

Kommunen har modtaget 74 bemærkninger i forbindelse med indkaldelse af ideer til planlægningen og afgrænsning af indholdet i miljørapporten/miljøkonsekvensrapporten (VVM).

Bemærkningerne drejer sig primært om trafik i Andrup, lukning af Nordskrænten, visuel påvirkning, støj og højspændingskabler.

I forbindelse med høring af relevante myndigheder har Sydvestjyske Museer oplyst, at der er arkæologiske interesser i området og Vejdirektoratet har oplyst, at der er byggelinjer mod E20.

Forvaltningens gennemgang af bemærkningerne fremgår i Notat – indkomne bemærkninger i offentlighedsfasen. Emnerne er så vidt muligt blevet håndteret gennem planlægningen.

Der er truffet særskilt afgørelse i Teknik og Byggeudvalget (31.08.18) om at lukke Nordskrænten. Selve lukningen af Nordskrænten er derfor ikke en del af projektet.

Kommuneplan

Området er i den gældende kommuneplan udlagt til havnerelateret erhverv med bygningshøjder op til 40 meter. For at åbne for en bredere erhvervsmæssig anvendelse i projektområdet, åbner kommuneplanændringen mulighed for, at der ud over havnerelateret erhverv kan etableres store forsyningsvirksomheder med tilknyttet kontorvirksomhed i området. Der kan desuden etableres tekniske anlæg, som højspændingsstation, nødstrømsanlæg og varmegenvindingsbygning op til miljøklasse 5.

Med ændringen reduceres antallet af rammeområder, så det er de samme overordnede bestemmelser, der gælder for hele området. Ændringen medfører, at anvendelsen for et areal, der er udlagt som grønt danmarkskort ændres til erhverv. På øvrige punkter fastholdes de hidtidige kommuneplanbestemmelser.

Lokalplan

Lokalplanen fastlægger at bebyggelsestætheden i området kan være op til 45 %. Den maksimale bygningshøjde for selve datacentret sættes til 17,5 meter for bygninger inklusiv ventilationsanlæg. Skorstene kan være op til 20 meter over terræn. Den maksimale bygningshøjde ved højspændingsstation er 8,5 meter, mens de tekniske anlæg i denne del af området, kan være op til 25 meter. Lokalplanen giver mulighed for at højspændingsmaster, der forbinder datacentret og højspændingsstationen kan være op til 32 meters højde.

Lokalplanen sikrer, at der omkring hele området etableres brede ubebyggede arealer mod naboområder. Dette sikrer, at der er god afstand mellem datacentrets bygninger og nabobebyggelser, herunder i Andrup. I disse arealer etableres der beplantnings- og terrænanlæg, der afskærmer datacentrets anlæg visuelt. Der er udarbejdet visualiseringer, der fremgår af Bilag A – visualiseringer til VVM/MV.

Realiseringen af lokalplanen medfører, at en del af Nordskrænten nedlægges og at eksisterende bebyggelse i området fjernes, herunder en enkelt bevaringsværdig bygning. Lokalplanen muliggør dette. Lokalplanen fastlægger desuden, at vejadgang til datacentret skal etableres mod Andrupvej, mens transformatoranlægget skal vejbetjenes fra den resterende del af Nordskrænten mod øst.

Miljørapport

Der er i forbindelse med projektet udarbejdet en fælles miljørapport/miljøkonsekvensrapport (VVM). Rapporten opfylder kravene i loven om miljøvurdering af planer og programmer og af konkrete projekter.

Miljørapporten/miljøkonsekvensrapporten (VVM) sikrer, at de væsentligste miljømæssige konsekvenser, der er som følge af projektet, bliver belyst. De centrale emner er projektets visuelle og landskabelige påvirkning samt håndtering af overfladevand og de afledte konsekvenser. Håndtering af overfladevand har en afledt konsekvens for vandløbene og de fremadrettede muligheder for målopfyldelse for disse.

Planerne er i overensstemmelse med ansøgerens ønsker.

Lovgrundlag, planer mv.

Lov om Planlægning og Lov om miljøvurdering af planer og programmer og af konkrete projekter.

Økonomi

I forbindelse med lokalplanen er der udarbejdet et udkast til en frivillig udbygningsaftale vedrørende infrastrukturanlæg. Aftalen og dens indhold fremgår af lokalplanen. Aftalen omfatter etablering af følgende infrastrukturanlæg:

Etablering af en dobbeltrettet cykelsti med belysning langs del af Andrupvej med forbindelse til Nordskrænten via den eksisterende bro over motorvejen.

Kanaliseringsanlæg på Andrupvej ved de to planlagte overkørsler til datacenteret.

Etablering af signalanlæg i krydset Hedelundvej/Storegade.

Dele af lokalplanområdet er kommunalt ejet jord. Planens gennemførelse forudsætter at disse arealer sælges efter proceduren for dette.

Kompetencer

Plan og Miljøudvalget (Orienteret den 2.10.2018) > Økonomiudvalget > Byrådet

Planmæssige konsekvenser

Der er ingen gældende lokalplaner i området.

Konsekvenser for andre udvalg

Der er truffet beslutning i Teknik- og Byggeudvalget om lukning af Nordskrænten under forudsætning af lokalplanens vedtagelse.

Høring

Forslag til kommuneplanændring, lokalplan og miljørapport skal offentliggøres. Offentlighedsperioden sættes til 8 uger.

Indstilling

Direktionen indstiller til Økonomiudvalget, at det indstilles til Byrådet, at forslag til kommuneplanændring, lokalplan og miljørapport godkendes med henblik på offentlig høring.

Dobbelthandling

Sagen behandles på Økonomiudvalgsrådet og Byrådsmødet den 8. oktober 2018. Indstillingen fra Økonomiudvalgsrådet sendes til byrådsmedlemmerne umiddelbart efter Økonomiudvalgsrådet.

Beslutning Økonomiudvalget den 08-10-2018

Godkendt.

Liste F tog forbehold.

Bilag

Visualiseringer

Lokalplan 10-30-0006 Forslag

Udkast til udbygningsaftale

Kommuneplanændring 2018.20 Forslag

Miljørapport/Miljøkonsekvensrapport

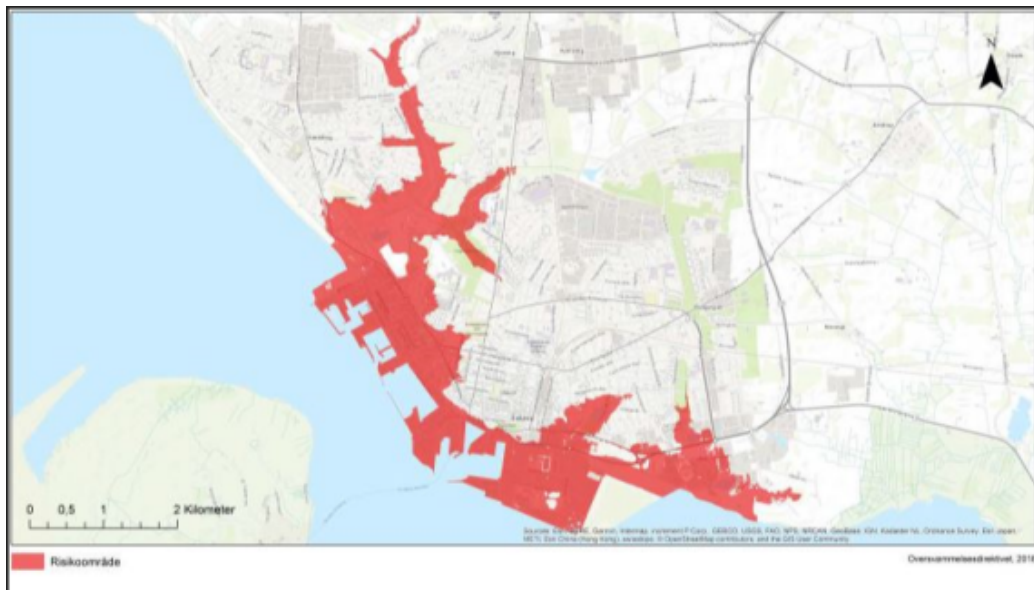
Indkomne bemærkninger

Punkt 4: Esbjerg Kommunes hørings svar til revurdering af udpegede risikoområder til oversvømmelsesloven

18/25447

Indledning

Esbjerg Kommune har den 10. september 2018 modtaget et høringsbrev fra Kystdirektoratet med de nye udpegninger af risikoområder for oversvømmelse fra hav og vandløb. Udpegningerne er i offentlig høring indtil den 22. oktober 2018.



Sagsfremstilling

Af høringsmaterialet fremgår, at et større geografisk område omkring Esbjerg havn og Esbjerg By planlægges udpeget som område med potentiel væsentlig risiko for oversvømmelse.

Det betyder, hvis udpegningen opretholdes efter høringsperioden, at Esbjerg Kommune skal udarbejde en risikostyringsplan, som skal være vedtaget senest 22. oktober 2021. Planen skal indeholde handlinger ud fra et princip om forebyggelse, sikring og beredskab.

Det fremgår af materialet, at udpegningen af risikoområdet omkring Esbjerg sker på baggrund af en screenet risiko for vandstande på op til ca. 6 m i området frem mod 2115. Bag denne screening ligger dels den målte vandstand på 4,8 m under stormfloden i 1999, og dels et tillæg på 0,9 m i generel havvandsstigning og 0,3 m i øget vindbidrag. Screeningen er med baggrund i det værste tænkelige scenarie, der er til rådighed i øjeblikket.

Kystdirektoratet vil i løbet af 2019 lave en detaljeret oversvømmelseskortlægning og risikovurdering for de udpegede områder til brug for udarbejdelsen af planen. Her kan der indgå flere forskellige risikoscenarier.

Der er et notat, som mere uddybende beskriver forholdene omkring udpegningen.

Der er vedlagt et forslag til høringssvar. I høringssvaret tages udpegningen af området ved Esbjerg til efterretning. Det bemærkes, at de initiativer der skal til for at håndtere oversvømmelsesproblemerne vil kræve store investeringer og, at Esbjerg Kommune forventer, at det skal finansieres med statslige midler.

Lovgrundlag, planer mv.

Bekendtgørelse nr. 894 af 21. juni 2016 om vurdering og risikostyring for oversvømmelser fra havet, fjorde og andre dele af søterritoriet.

Lovbekendtgørelse nr. 1085 af 22. september 2017 om vurdering og styring af oversvømmelsesrisikoen fra vandløb og søer.

Planloven.

Økonomi

Udarbejdelsen af en risikostyringsplan og de deraf følgende initiativer vil kræve yderligere ressourcer. Dette skal håndteres i budgettet.

Kompetencer

Plan & Miljøudvalget > Økonomiudvalget

Planmæssige konsekvenser

Risikostyringsplanen skal have tæt sammenhæng til Klimatilpasningsplanen.

Konsekvenser for andre udvalg

Tiltagene i risikostyringsplanen kan have konsekvenser for øvrige udvalg.

Høring

Høringsmaterialet har været i intern høring i Teknik & Miljø og hos Beredskabet. Der er ikke indkommet bemærkninger.

Herudover har materialet været i høring hos Esbjerg Havn og hos DIN Forsyning. Der er ikke indkommet bemærkninger herfra.

Indstilling

Direktionen indstiller, at det indstilles til Økonomiudvalget, at forslaget til høringsbrev godkendes.

Beslutning Plan & Miljøudvalg den 02-10-2018

Godkendt.

Beslutning Økonomiudvalget den 08-10-2018

Godkendt.

Bilag

Høringsbrev_Revurdering af udpegede risikoområder i henhold til oversvømmelsesloven.pdf

Notat om høring af revurdering og ajourføring af risikoområder for oversvømmelse

Forslag til høringssvar

Hovedrapport

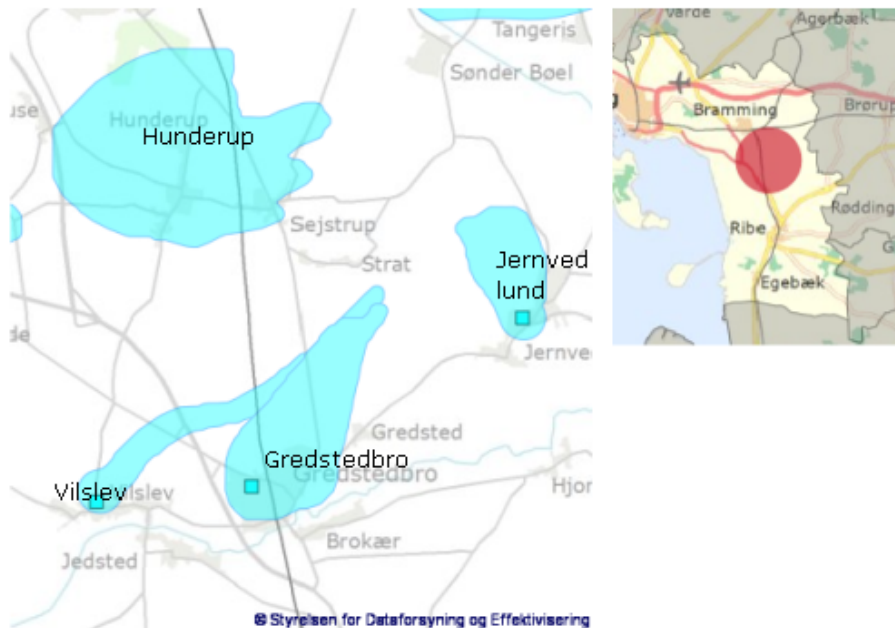
Metoderapport

Punkt 5: Indsatsplan for Gredstedbro, Vilslev, Jernvedlund vandværker og Hunderup Kildeplads

17/2446

Indledning

Teknik & Miljø har udarbejdet en fælles indsatsplan for grundvandsbeskyttelse af indvindingsoplandene til Vilslev, Gredstedbro og Jernvedlund vandværker samt DIN Forsyning A/S' Hunderup Kildeplads. Planen har været i 12 ugers offentlig høring.



Figur 1 Indvindingsoplande for de respektive vandværker

Indsatsplanerne har til formål at samle initiativerne, der skal iværksættes for at opnå beskyttelse af den nuværende og fremtidige drikkevands- og grundvandsressource. Hensigten er, at man inden for områder med særlige drikkevandsinteresser (OSD) og indvindingsoplande til almene vandforsyninger uden for OSD sikrer en tilstrækkelig uforurenet og beskyttet vandressource til dækning af det nuværende og fremtidige behov for vand af drikkevandskvalitet.

Sagsfremstilling

Miljøstyrelsen (MST) har gennemført en landsdækkende grundvandskortlægning og har udpeget indvindingsoplandene ved Vilslev, Gredstedbro, Jernvedlund vandværker samt DIN Forsynings Hunderup Kildeplads som indsatsområde (IO). Dette medfører, at kommunen skal udarbejde en indsatsplan for områderne. Indsatsplanen er udarbejdet med inddragelse af de føromtalte vandværker samt DIN Forsyning A/S.

Indsatsplanen indeholder ikke generelle tiltag overfor virksomheder, private lodsejere eller landbrugsbedrifters anvendelse af henholdsvis nitrat (i gødning) eller pesticider, idet de nuværende lovlige pesticider ikke vurderes som udgørende en væsentlig risiko. Der indføres ikke yderligere arealrestriktioner på landbrugsarealerne indenfor indvindingsoplandene.

Der er ved vandværkerne Vilslev, Gredstedbro og Jernvedlund forefundet pesticidnedbrydningsproduktet desphenyl-chloridazon fra det nu forbudte pesticid Chloridazon. Pesticidforureningen er i grundvandsmagasinet, og produktet anvendes ikke mere, hvorfor indsatsplanen ikke kan påvirke forekomsten af denne i grundvandet. Afhjælpning af disse skal foretages ved hjælp af driftstiltag som ændret indvindingsmønster og nye boreriger m.m.

Vilslev Vandværks indvindingsopland

Vilslev Vandværk har i februar 2018 indstillet indvindingen og aftager nu alt drikkevand fra Gredstedbro Vandværk på grund af ovennævnte forurening. Det vurderes som mindre sandsynligt, at vandværket vil foretage egen indvinding igen, hvorfor det ikke vurderes som hensigtsmæssigt, at iværksætte væsentlige indsatser i dennes indvindingsopland. Vilslev Vandværk har ikke truffet endelig beslutning om nedlæggelse af indvindingen, hvorfor der foreslås at udføre en række mindre indsatser i indvindingsoplandet, som er beskrevet nedenfor.

Gredstedbro Vandværks indvindingsopland

Gredstedbro Vandværk har haft fund af desphenyl-chloridazon under grænseværdien. Sammenholdt med den øgede vandlevering til Vilslev Vandværk ønsker vandværket derfor at etablere en eller flere nye indvindingsboringer, og at bruge dens ressourcer herpå. Det vurderes, at der ikke umiddelbart er behov for yderligere indsatser i indvindingsoplandet.

Jernvedlund Vandværks indvindingsopland

Jernvedlund Vandværks indvindingsopland er primært beliggende indenfor Jernvedlund by, hvor indsatserne vil være fokuseret på jordforurening. Disse skal løses af Region Syddanmark, og efter dennes prioritering af arealer kortlagt efter jordforureningsloven. Vandværket har under høringsperioden påbegyndt en proces med etablering af forsyningsledning fra Gørding Vandværk, og ønsker at anvende dens ressourcer herpå. Det er uafklaret hvorvidt vand fra Gørding Vandværk skal anvendes som erstatning for Jernvedlund Vandværks indvinding eller som nødforsyning.

Hunderup Kildeplads' indvindingsopland

DIN Forsyning A/S ejer ved Hunderup Kildeplads arealerne umiddelbart ved borerigerne på ca. 6,2 ha, og der er i dag restriktioner på yderligere ca. 0,7 ha. Restriktionerne skyldes miljøbeskyttelseslovens § 21b, som definerer en lovpligtig 25 m beskyttelseszone omkring borerigerne, indenfor hvilken der ikke må forekomme kommerciel sprøjtning, gødskning eller dyrkning. Det vurderes, at der ikke er yderligere behov for indsatser overfor pesticider og nitrat.

Planerne indeholder en række tiltag, hvoraf hovedpunkter er gengivet herunder:

1. Kampagne til opsporing af ubenyttede og ulovlige brønde og boreriger i indvindingsoplandet. Ulovlige og ubenyttede brønde og boreriger skal sløjfes efter gældende regler, som udføres af de to kommuner.
2. Der tillades som udgangspunkt ikke nye vertikale varmeboringer og grundvandskøleanlæg i indvindingsoplandet.
3. Tilsynskampagne af markvandsboringer.

Resultaterne fra overvågningsprogrammet vurderes hvert 2. år. Det er kommunens hensigt at revidere planen efter 4 år.

Lovgrundlag, planer mv.

Vandforsyningsloven nr. 118 af 22/02/2018.

Bekendtgørelse om indsatsplaner nr. 912 af 27/06/2016.

Økonomi

Det vurderes, at det samlede timeforbrug har et omfang af ca. 50 mandetimer for Esbjerg Kommune for hele planperioden på 4 år. Udgifterne hertil vil blive afholdt indenfor forvaltningens driftsbudget.

Kompetencer

Plan & Miljøudvalget > Økonomiudvalget > Byrådet

Høring

Udkast til indsatsplanen har været i 12 ugers offentlig høring. Der er indkommet to høringssvar.

1. MST meddeler at man ingen bemærkninger har til selve planen, men påpeger mindre faktuelle rettelser vedrørende jordvarmebekendtgørelsen m.fl. Disse er indarbejdet i indsatsplanen.
2. DIN Forsyning A/S har indsendt en række bemærkninger. Hovedpunkterne samt forvaltningens bemærkninger er gengivet herunder.
 - DIN Forsyning A/S ønsker at Region Syddanmark opprioriterer indberetning af data fra forureningsundersøgelser til GEUS' jupiterdatabase.

Kommunen har taget ønsket til efterretning og vil viderebringe denne til Regionen.

- DIN Forsyning A/S ønsker, at alle landbrugets vaskepladser indenfor Hunderup Kildeplads' boringsnære beskyttelsesområder (BNBO) nedlægges og at Landbrugsstyrelsens tilsyn med vaskepladser indenfor hele indvindingsoplandet bør opprioriteres.

Kommunens vurdering: MST har ikke udpeget BNBO for Hunderup Kildeplads. Indenfor en radius af 100 m af boringerne, som må forventes at kunne udpeges som BNBO forefindes der ikke vaskepladser. Kommunen har taget ønsket om øget tilsyn til efterretning og vil viderebringe denne til Landbrugsstyrelsen.

- DIN Forsyning A/S ønsker en uddybning af de nuværende fund af desphenyl-chloridazon i indsatsplanen.

Kommunen bemærker hertil, at fundene er gengivet i planens afsnit 4.2 Pesticider. Fundene fremgår ikke af indsatsplanens resumeafsnit, idet denne skal baseres på MST' kortlægning, som er foretaget før fundene af desphenyl-chloridazon.

- DIN Forsyning A/S ytrer ønske om mere effektfulde tiltag overfor pesticidvaskning i indvindingsoplandet.

Kommunen bemærker hertil, at indholdet af indsatsplanen har været forhandlet med DIN Forsyning A/S, inden denne blev forelagt til politisk behandling. Under denne proces har DIN Forsyning A/S ikke ønsket yderligere tiltag.

Der er ikke fundet miljøfremmede stoffer i Hunderup Kildeplads' indvindingsboringer, og kildepladsen er vurderet som velbeskyttet. Der er derfor ikke umiddelbart basis for at påbyde restriktioner af pesticidanvendelsen i indvindingsoplandet.

Indsatsplanen forhindrer ikke DIN Forsyning A/S i at indgå frivillige aftaler med lodsejerne om pesticidfri drift.

Indstilling

Direktionen indstiller, at det indstilles til Byrådet, at Forslag til indsatsplan vedtages.

Beslutning Plan & Miljøudvalg den 02-10-2018

Godkendt.

Beslutning Økonomiudvalget den 08-10-2018

Godkendt.

Bilag

Indsatsplan for Vilslev, Gredstedbro, Jernvedlund vandværker og Hunderup Kildeplads

Høringssvar samlet

Punkt 6: Lukket: Salg af areal ved Strandvænget i Sædding

18/18730

**Punkt 7: Lukket: Salg af 14 grunde og 1 storparcel i Nørregårdsparken
Etape III i Andrup**

17/25936

Punkt 8: Lukket: Salg af 24 grunde i Marbækparken Etape II i Hjerting

18/4511

Punkt 9: Lukket: Flytning af hjælpemiddeldepot

18/16127

Punkt 10: Lukket: informationer, forespørgsler og meddelelser

18/111